

Geotechniczne warunki posadowienia dla projektowanej (opinia geotechniczna, dokumentacja badań podłoża gruntowego, projekt geotechniczny).

Celem dokumentacji jest rozpoznanie warunków gruntowo-wodnych dla projektowanej budowy i przebudowy sieci wodociągowej w Gminie Tarnowiec w miejscowości Roztoki, Sądkowa, Dobrucowa.

Dokumentację należy wykonać w oparciu o:

- pomiary terenowe oraz polowe badania podłoża gruntowego,
- wykaz lokalizacji i głębokości wiercen zgodnie z wywiadem terenowym (Tab.1, Tab.2) i (rys. P-01...P-06),
- Rozporządzenie Ministra Transportu, Budownictwa i Gospodarki Morskiej z dnia 25 kwietnia 2012 r. (Dz. U. 2012 r. poz. 463) w sprawie ustalania geotechnicznych warunków posadowienia obiektów budowlanych,
- normy PN-EN 1997-1, PN-EN 1997-2,
- polskie normy branżowe i literaturę techniczną.

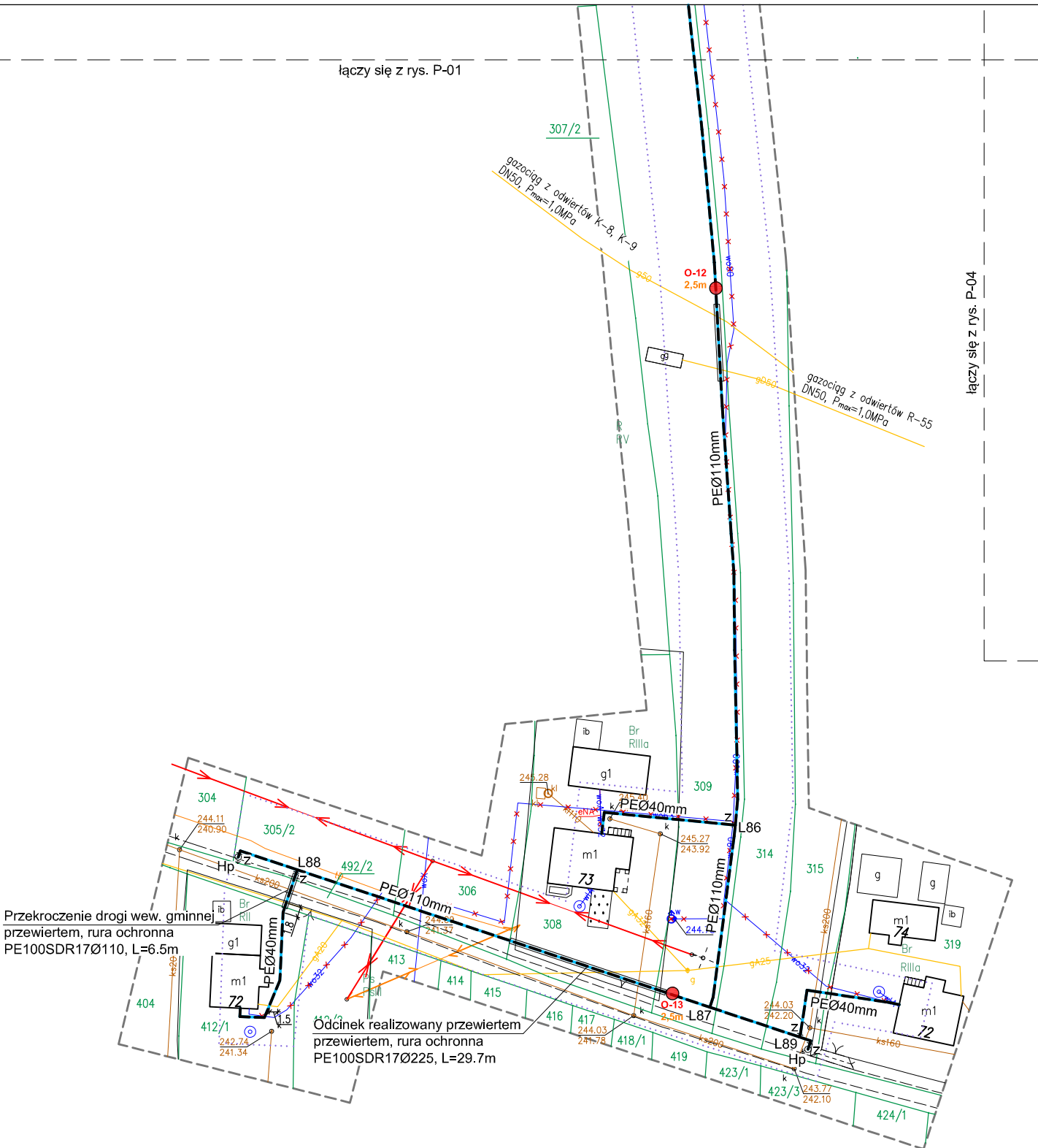
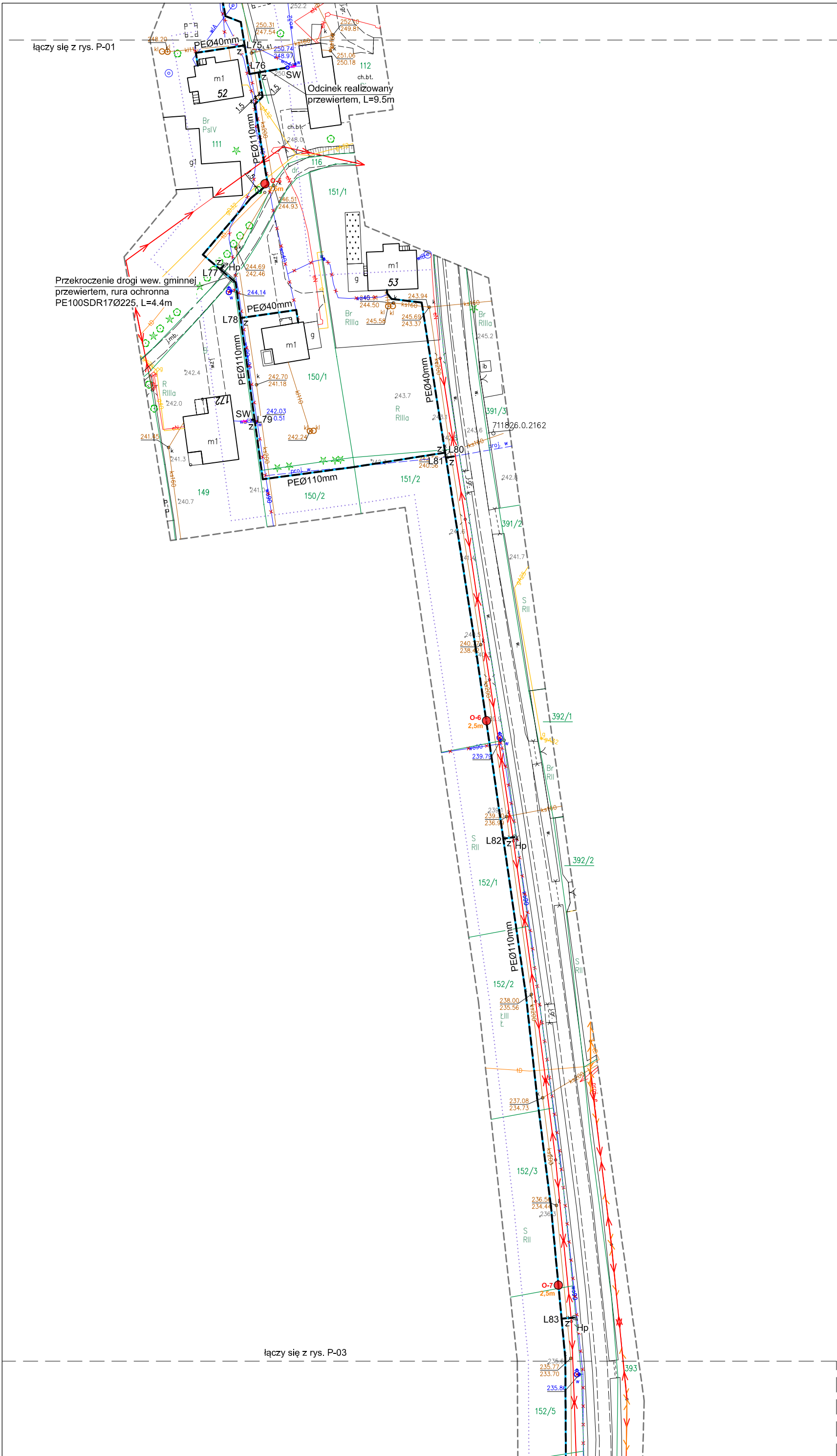
Tab. 1 Zestawienie odwiertów, miejscowość Sądkowa

L.p.	Nr otworu	Głębokość wiercenia	Lokalizacja, nr działki
1.	O-1	3,0 m	72
2.	O-2	2,5 m	83
3.	O-3	2,5 m	98
4.	O-4	2,5 m	109/3
5.	O-5	2,5 m	111
6.	O-6	2,5 m	151/2
7.	O-7	2,5 m	152/3
8.	O-8	2,5 m	153/4
9.	O-9	3,0 m	158
10.	O-10	2,5 m	291
11.	O-11	2,5 m	307/1
12.	O-12	2,5 m	309
13.	O-13	2,5 m	309
14.	O-14	2,5 m	212
15.	O-15	2,5 m	223/3
16.	O-16	3,0 m	237
17.	O-17	3,0 m	369
18.	O-18	3,0 m	271
19.	O-19	2,5 m	279
20.	O-20	2,5 m	260
21.	O-21	2,5 m	256/3
22.	O-22	2,5 m	256/3
23.	O-23	2,5 m	206

24.	O-24	2,5 m	190/1
25.	O-25	2,5 m	185
26.	O-26	2,5 m	65
27.	O-27	2,5 m	71/1
28.	O-28	3,0 m	43
29.	O-29	2,5 m	25
30.	O-30	2,5 m	13

Tab. 2 Zestawienie odwiertów, miejscowość Dobrucowa

L.p.	Nr otworu	Głębokość wiercenia	Lokalizacja, nr działki
1.	O-31	3,0 m	34/1
2.	O-32	2,5 m	41/1
3.	O-33	2,5 m	49
4.	O-34	3,0 m	62/1
5.	O-35	3,0 m	188/1
6.	O-36	2,5 m	184/2
7.	O-37	3,0 m	58/6
8.	O-38	2,5 m	67/2
9.	O-39	3,0 m	193/1
10.	O-40	3,0 m	266/7
11.	O-41	3,0 m	268/6
12.	O-42	3,0 m	271/1
13.	O-43	3,0 m	397
14.	O-44	2,5 m	382
15.	O-45	2,5 m	379
16.	O-46	3,0 m	385
17.	O-47	3,0 m	408
18.	O-48	2,5 m	410
19.	O-49	2,5 m	395/3
20.	O-50	2,5 m	384/4



OBJAŚNIENIA

	PROJ. SIEĆ WODOCIĄGOWA Z PRZYŁĄCZAMI
	PROJ. NUMER WĘZŁA SIECI WODOCIĄGOWEJ
	PROJ. ZASUWA
	PROJ. ZAWÓR ODPOWIEDZAJĄCY + 2 ZASUWY ODCINAJĄCE W STUDZIENIE BETONOWEJ
	PROJ. HYDRANT PRZECIWPÓŻAROWY
	PROJ. ZEWNĘTRZNA INSTALACJA WODY
	PROJ. STUDZIENKA WODOMIERNICZOWA
	PROJ. RURA OCHRONNA
	PROJ. NUMER PRZEKROCZENIA DROGI POWIATOWEJ
	ISTN. WODOCIĄG Z PRZYŁĄCZAMI DO DEMONTAŻU LUB UMARTWIENIA
	OBSZAR OBJEKTU DECYZJA O USTALENIU LOKALIZACJI CELU PUBLICZNEGO Z DNIA 29.02.2024 R., ZNAK WP/POŚ.67/33.1.2024

WG ODRĘBNEGO OPRACOWANIA

	PROJ. SIEĆ WODOCIĄGOWA Z PRZYŁĄCZAMI
	PROJ. HYDRANT PRZECIWPÓŻAROWY
	PROJ. RURA OCHRONNA
	PROJ. NUMER WĘZŁA SIECI WODOCIĄGOWEJ
	OTWÓR GEOLOGICZNY (NUMER PORZĄDKOWY, GŁĘBOKOŚĆ ODMIERTU)

MAPA ZASADNICZA
Licencja nr GN-III.6642.1641.2024_1805_CL1



JEDNOSTKA PROJEKTOWA
ADN INSTALACJE
ul. Aleksandra Fredry 8/39
30-605 Kraków
tel. 537 776 627
www.adninstalacje.pl

INWESTOR
Gmina Tarnowiec
Tarnowiec 211, 38-204 Tarnowiec

NAZWA INWESTYCJI
Budowa i przebudowa sieci wodociągowej w Gminie Tarnowiec w miejscowości Roztaki, Sądkowa, Dobrucowa

PROJEKTOWAŁ
mgr inż. Damian Niziołek
upr. bud. w spec. sanitarnej
nr upr. MAP/0311/PWBS/16

FAZA
Projekt budowlany

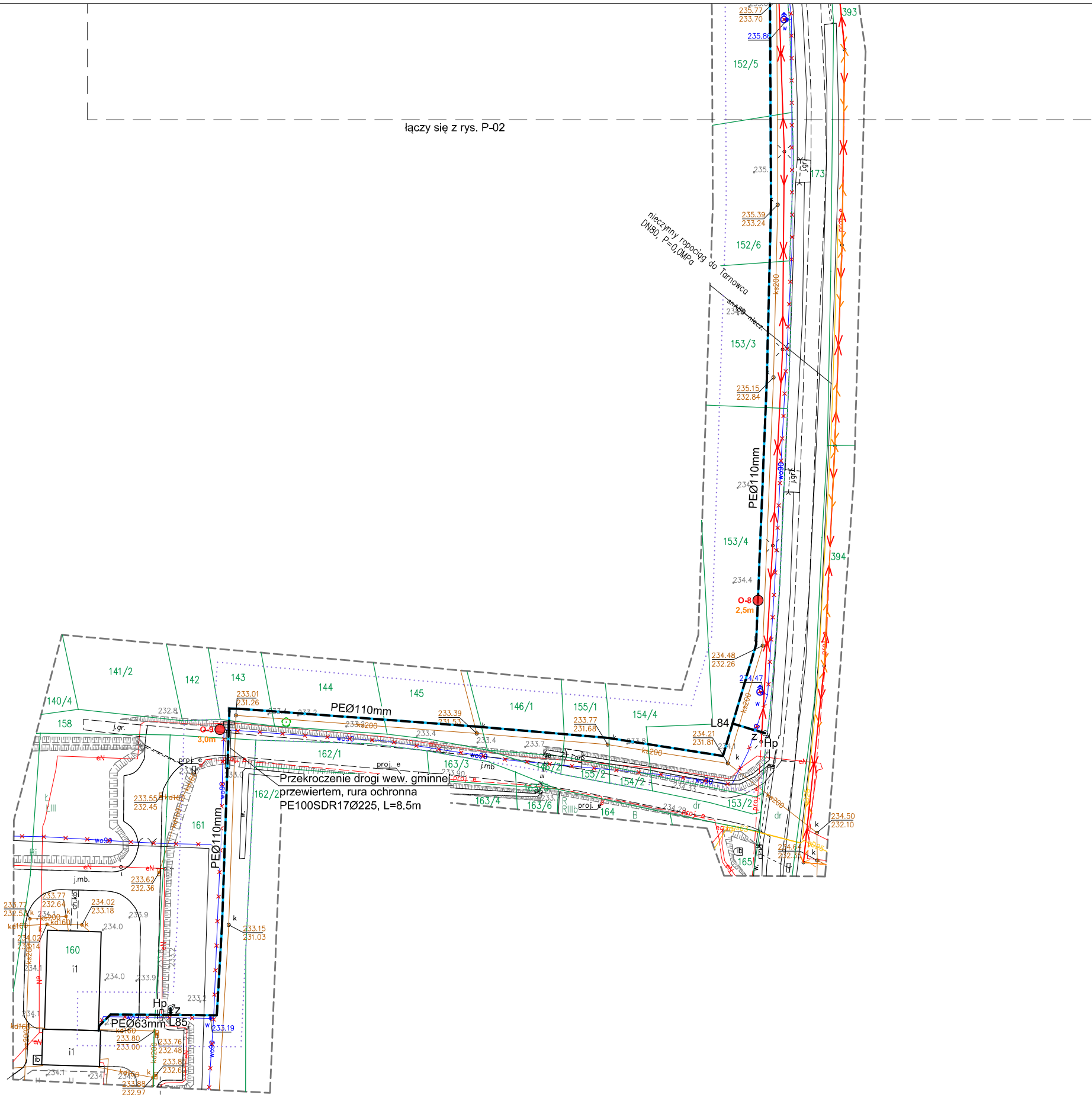
Kategoria obiektu
XXVI

TYTUŁ RYSUNKU
Projekt zagospodarowania terenu, cz.2

NR RYSUNKU
P-02

SKALA
1:1000

DATA
sierpień 2023 r.



OBJAŚNIENIA

	PROJ. SIEĆ WODOCIĄGOWA Z PRZYŁĄCZAMI
	PROJ. NUMER WĘZŁA SIECI WODOCIĄGOWEJ
	PROJ. ZASUWA
	PROJ. ZAWÓR ODPOWIERZAJĄCY + 2 ZASUWY ODCINAJĄCE W STUDZIENIE BETONOWEJ
	PROJ. HYDRANT PRZECIWPOŻAROWY
	PROJ. ZEWNĘTRZNA INSTALACJA WODY
	PROJ. STUDZIENKA WODOMIERZOWA
	PROJ. RURA OCHRONNA
	PROJ. NUMER PRZEKROCZENIA DROGI POWIATOWEJ
	ISTN. WODOCIĄG Z PRZYŁĄCZAMI DO DEMONTAŻU LUB UMARTWIENIA
	OBSZAR OBJĘTY DECYZJĄ O USTALENIU LOKALIZACJI CELU PUBLICZNEGO Z DNIA 29.02.2024 R., ZNAK WPPI.0Ś.6733.1.2024

WG ODRĘBNEGO OPRACOWANIA

	PROJ. SIEĆ WODOCIĄGOWA Z PRZYŁĄCZAMI
	PROJ. HYDRANT PRZECIWPOŻAROWY
	PROJ. RURA OCHRONNA
	PROJ. NUMER WĘZŁA SIECI WODOCIĄGOWEJ
	OTWÓR GEOLOGICZNY (NUMER PORZĄDKOWY, GŁĘBOKOŚĆ ODWIERTU)

MAPA ZASADNICZA
Licencja nr GN-III.6642.1641.2024_1805_CL1



JEDNOSTKA PROJEKTOWA

ADN INSTALACJE
ul. Aleksandra Fredry 8/39
30-605 Kraków
tel. 537 776 627
www.adninstalacje.pl

INWESTOR

Gmina Tarnowiec
Tarnowiec 211, 38-204 Tarnowiec

NAZWA INWESTYCJI

Budowa i przebudowa sieci wodociągowej w Gminie Tarnowiec w miejscowości Roztoki, Sądkowa, Dobrucowa

PROJEKTOWAŁ

mgr inż. Damian Niziołek
upr. bud. w spec. sanitarnej
nr upr. MAP/0311/PWBS/16

FAZA

Projekt budowlany

Kategoria obiektu

XXVI

TYTUŁ RYSUNKU

Projekt zagospodarowania terenu, cz.3

NR RYSUNKU

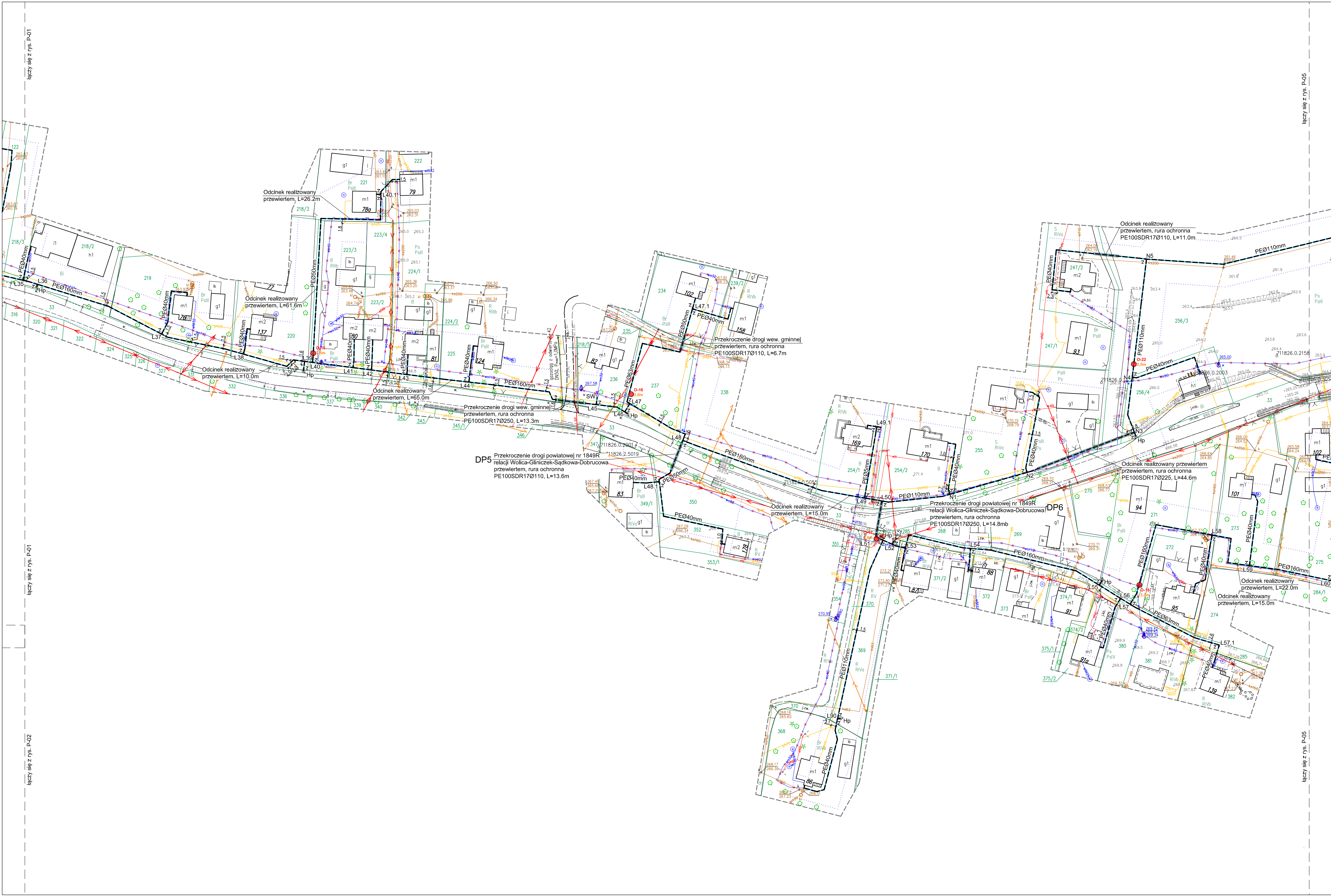
P-03

SKALA

1:1000

DATA

sierpień 2023 r.



OBJAŚNIENIA

- PROJ. SIĘĆ WODOCIĄGOWA Z PRZYŁĄCZAMI
- PROJ. NUMER WĘZŁA SIECI WODOCIĄGOWEJ
- PROJ. ZASUWA
- PROJ. ZAWÓR ODPOWIERZAJĄCY + Z ZASUWY ODCINAJĄCE W STUDZIENCE BETONOWEJ
- PROJ. HYDRANT PRZECIWPÓŻAROWY
- PROJ. ZEWNĘTRZNA INSTALACJA WODY
- PROJ. STUDZIENKA WODOMIERNICZOWA
- PROJ. RURA OCHRONNA
- PROJ. NUMER PRZEKROCZENIA DROGI POWIATOWEJ
- ISTN. WODOCIĄG Z PRZYŁĄCZAMI DO DEMONTAŻU LUB UMARTWIENIA
- OBZAR OBJEKTU DECYZJĄ O USTALENIU LOKALIZACJI CELU PUBLICZNEGO Z DZIA 29.02.2024 R., ZNAK WPP/05.6733.1.2024

WG ODRĘBNEGO OPACOWANIA

- PROJ. SIĘĆ WODOCIĄGOWA Z PRZYŁĄCZAMI
- PROJ. HYDRANT PRZECIWPÓŻAROWY
- PROJ. RURA OCHRONNA
- PROJ. NUMER WĘZŁA SIECI WODOCIĄGOWEJ
- OTWÓR GEOLOGICZNY (NUMER PORZĄDKOWY, GŁĘBOKOŚĆ ODWERTU)

MAPA ZASADNICZA
Licencja nr GN-IL6642.1641.2024_1805_CL1



JEDNOSTKA PROJEKTOWA
ADN INSTALACJE
ul. Aleksandra Fredry 8/39
30-605 Kraków
tel. 537 776 627
www.adninstalacje.pl

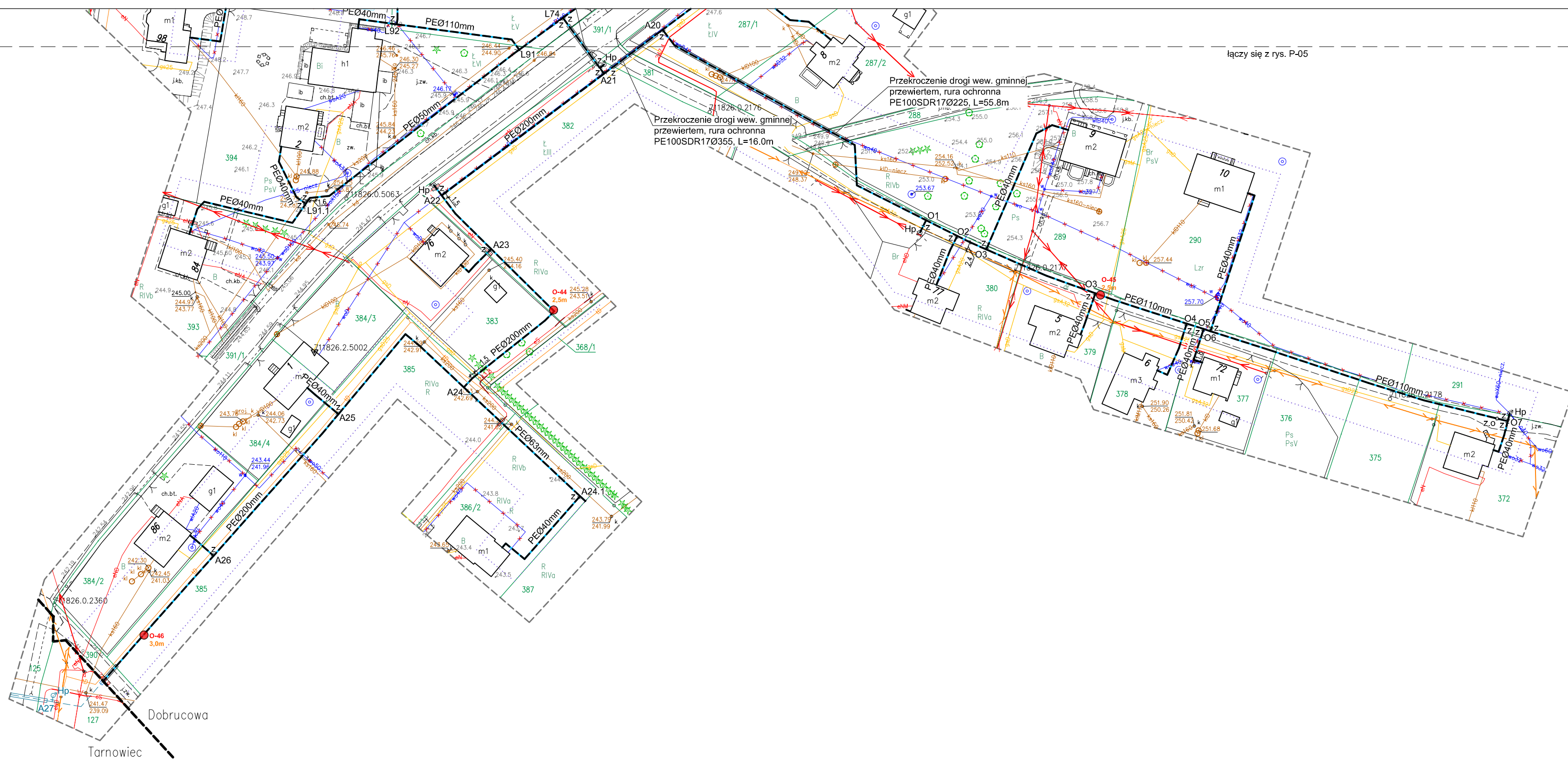
INWESTOR
Gmina Tarnowiec
Tarnowiec 211, 38-204 Tarnowiec

NAZWA INWESTYCJI
Budowa i przebudowa sieci wodociągowej w Gminie Tarnowiec w miejscowości Roztoki, Sądkowa, Dobrucowa

PROJEKTOWAŁ mgr inż. Damian Niziołek upr. bud. w spec. sanitarniej nr upr. MAP/0311/PWBS/16	Kategoria obiektu XXVI
-------------------------------------------------------------------------------------------------------------	----------------------------------

FAZA Projekt budowlany	TYTUŁ RYSUNKU Projekt zagospodarowania terenu, cz.4
----------------------------------	---------------------------------------------------------------

NR RYSUNKU P-04	SKALA 1:1000	DATA sierpień 2023 r.
---------------------------	------------------------	---------------------------------



**OBSZAR OBJĘTY DECYZJĄ O USTALENIU
LOKALIZACJI CELU PUBLICZNEGO Z DNIA
29.02.2024 R., ZNAK WPPIoŚ.6733.1.2024**

0-1 OTWÓR GEOLOGICZNY
(NUMER PORZĄDKOWY, GŁĘBOKOŚĆ ODWIERCENIA)

MAPA ZASADNICZA
Licencja nr GN-III.6642.1641.2024_1805_CL1



ADN INSTALACJE
ul. Aleksandra Fredry 8/39
30-605 Kraków
tel. 537 776 627
www.adninstalacje.pl

Gmina Tarnowiec
Tarnowiec 211, 38-204 Tarnowiec

Budowa i przebudowa sieci wodociągowej w Gminie Tarnowiec
w miejscowości Roztoki, Śadkowa, Dobrucowa

mgr inż. Damian Niziołek
upr. bud. w spec. sanitarne
nr upr. MAP/0311/PWBS/16

Projekt budowlany

Rule
XXVI

Projekt zagospodarowania terenu, cz.6

	SKALA
--	--------------

DATA
sierpień 2023 r.